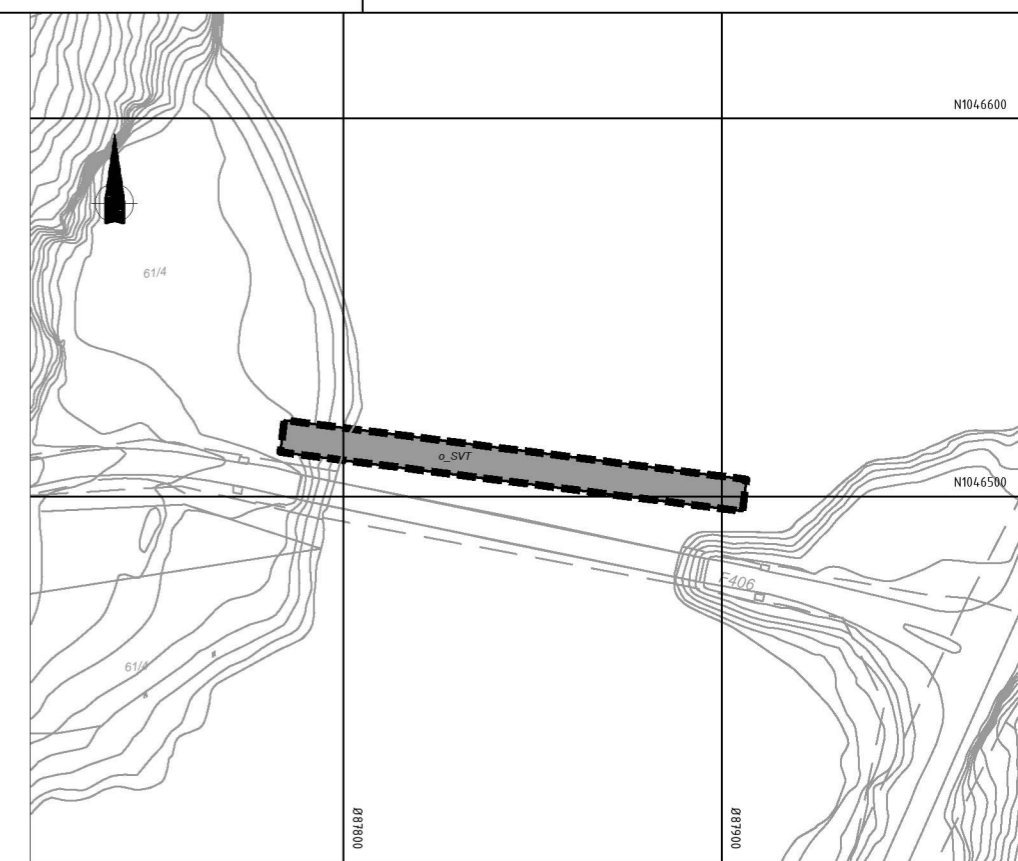
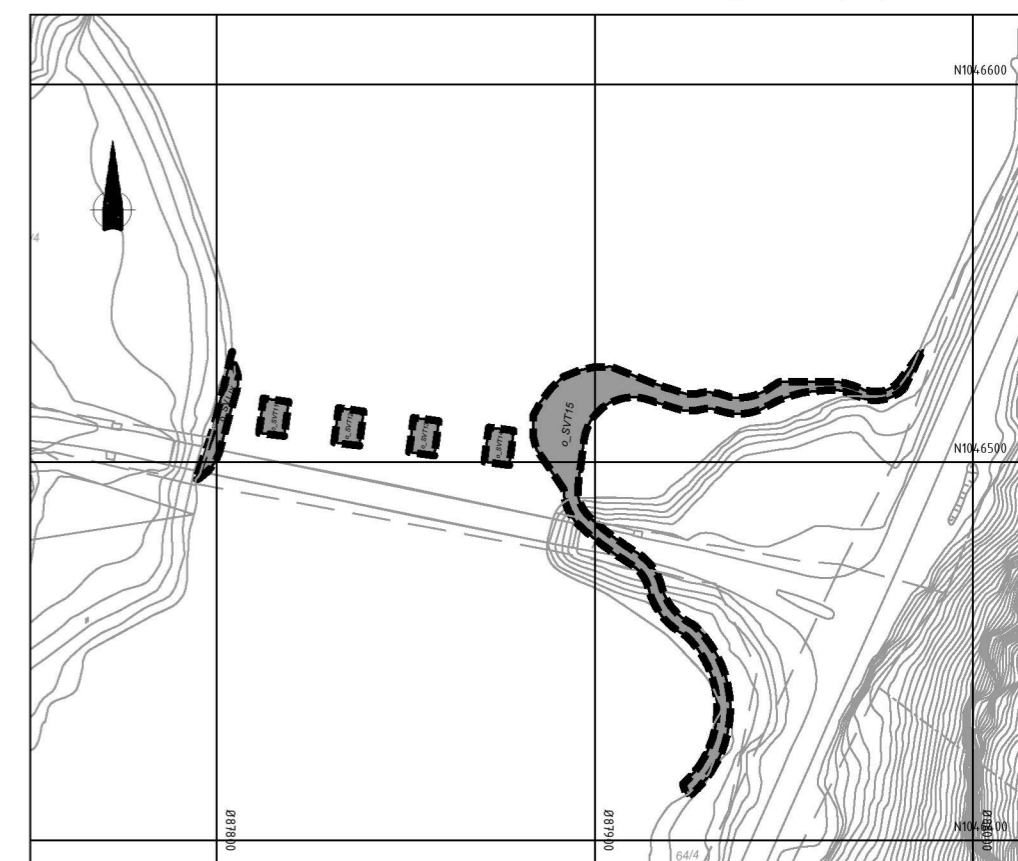


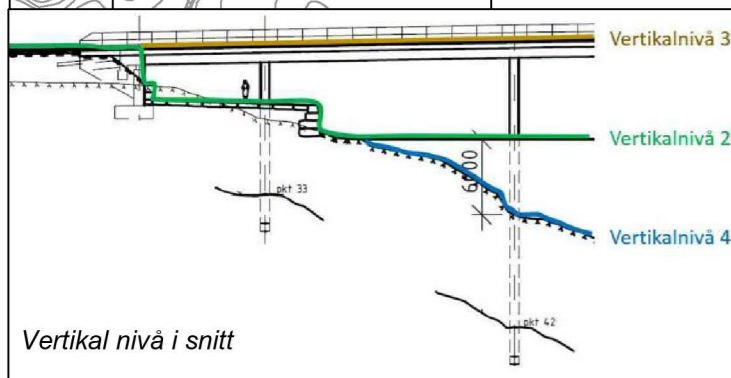
Vertikal nivå 2 - på grunnen (vannoverflate) M1:1000



Vertikal nivå 3 - over grunnen (bru) M1:1000



Vertikal nivå 4 - på bunnen (vann/sjø) M1:1000



Vertikal nivå i snitt

Tegnforklaring

- Reguleringsplan PBL 2008**
- §12-5. Nr. 1 - Bebyggelse og anlegg
- B Boligbebyggelse
- §12-5. Nr. 2 - Samferdselsanlegg og teknisk infrastruktur
- SV Veg
 - SKV Kjøreveg
 - SVT Annen veggrunn - tekniske anlegg
 - SPP Parkeringsplasser
- §12-5. Nr. 5 - Landbruks-, natur- og friluftsmål samt reindrift
- L LNFR areal for nødvendige tiltak for landbruk og reindrift og gårdstilknyttet næringsvirksomhet basert på gårdens ressursrunnlag

- LF Friluftsmål
- §12-5. Nr. 6 - Bruk og vern av sjø og vassdrag med tilhørende strandsone
- VFV Friluftsområde i sjø og vassdrag
- §12-6 - Hensynssoner
- 140 Frisikt
- 120 Flomfare
- 120 Heyspenningsanlegg (inkl heyspentkabler)
- §12-7 - Bestemmelseområder
- 1271833-3 Villkår for bruk av arealer, bygninger og anlegg
- 1271833-3 Midlertidig bygge- og anleggsområde

- Linjesymbol**
- Plangrense
 - Formålgrense
 - Bestemmelsegrense
 - Midlertidig bygge- og anleggsgrense
 - Frisiktilinje
 - Grense for sikringssoner
 - Grense for faresone
- Punktsymboler**
- Avkjørsel - både inn og utkjøring
- Kilde for basiskart: Kartverket
 Dato for basiskart: 17.03.2020
 Ekvidistanse: 1m
 Kartmålestokk: 1:1000 m

Revisjon	Dato	Saksnr.	Signatur
Fv.406 Senumstad bru			
PlanID:		2020004	
Kartgrunnlag:		FKB_LAS_innmålinger	
Kartreferanse:		EUREF89_NTM-8	
Høydegrunnlag:		NN2000	
Saksbehandling i følge plan- og bygningsloven			
Dato for oppstartsmøte	Dato	Saksnr.	Signatur
Kunngjøring oppstart av reguleringsplanarbeid	10.09.2020	20/08792	LT
Vedtatt om høring og offentlig ettersyn	15.09.2020	20/08792	LT
Periode for høring og offentlig ettersyn			
Vedtatt kommunestyret			
AGDER Tylkeskommune		Tegningsnummer: R100	