


HAUGEVANN rundt



MED MANGE AVSTIKKERMULIGHETER

 Stinettet øst for Birkeland byr på mange vakre naturopplevelser. Her er flere vann, både små og store og på våren er det en fornøyelse å gå her og høre på fuglekvisper og nyte duftene av skog og mark.

Haugevann er det vannet som ligger nærmest byggefeltet i Nordåsen, mot øst.

Løypebeskrivelse:

Løypa starter innerst ved Nordåsveien 52.

Det kan anbefales å ta til høyre og gå sørover først. Stien går litt oppe i lia fra vannet, den krysser bekken sør for vannet og følger skogsbilveien nordover mot Haugelia. Stien går så videre nordover i lett skogsterreng og svinger til venstre og kommer ned igjen ved Nordåsveien 52. Det kan være litt bløtt enkelte steder hvis det har regnet mye.

Det er mange avstikkermuligheter

langs løypa hvis man ønsker å gå alternative løyper.

Lokalhistorie:

Ved Haugevann finnes det rester etter en gammel skytebane som ble brukt fram til ca 1980.

Det er også rester etter en gammel mur/stem sør for vannet. Stien går over denne muren.

Spesielt tidligere ble Haugevann mye brukt vinterstid hvis det var god is. Da koste barn og familier seg på isen.

Hvordan komme dit:

Fra Birkeland sentrum (tomta) kjører man Nordåsveien helt til nr.52. Her er det turskilt og parkeringsplass og utgangspunkt for flere fine turløyper.



Ved Haugevann



På tur rundt Haugevann

LAKE HAUGEVANN (round trip)

Route description

Lake Haugevann is a small lake situated close to the housing estate of Nordåsen. Follow path from parking lot at Nordåsveien 52. We recommend turning right and heading south first. The path follows a hillside above the lake. There are several paths in the area and it's always possible to alter plans. After heavy rain parts of the track can get boggy. By the Lake Haugevann there are remains of an old rifle range in use until 1980. Earlier Lake Haugevann was popular place for family outings and skating during the winter.

Starting point

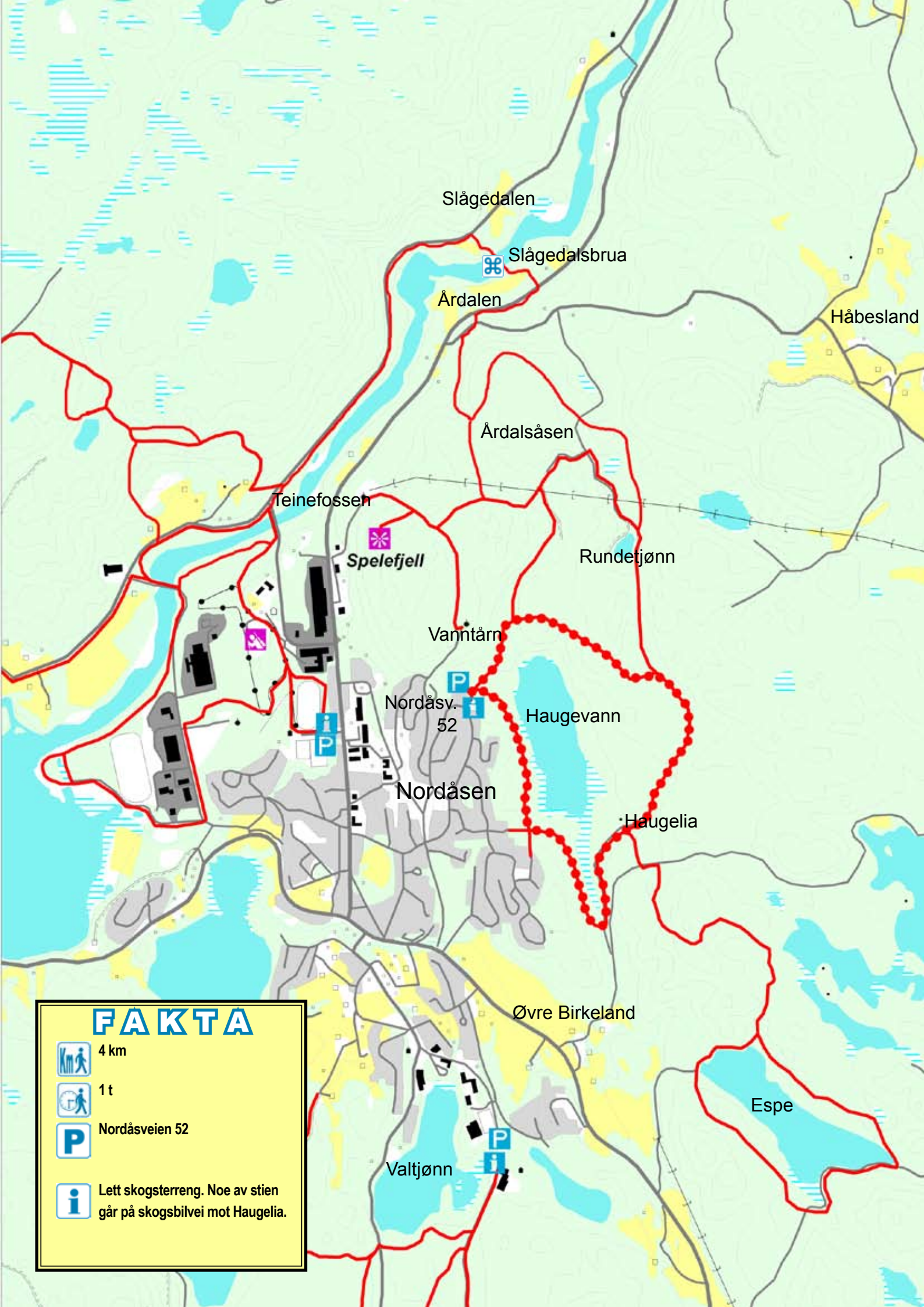
From Birkeland centre drive up Nordåsveien road through the housing estate until you reach a parking lot and information sign at no. 52.

DIE SEE HAUGEVANN

Die See Haugevann ist eine kleine See, was nah am Baugelände Nordåsen liegt. Man muss dem Pfad vom Parkplatz an Nordåsen 52 folgen. Es wird empfohlen, erstmal links abbiegen und in die südliche Richtung gehen. Der Pfad folgt einem Hang über der See. Es gibt viele Pfade im Gebiet und es ist immer möglich die Pläne zu ändern. Nach schwerem Regen kann der Pfad sumpfig werden. Westlich von der See Haugevann gibt es Reste vom einen Schiess-Stand im Gebrauch bis 1980. Anfangspunkt: Von Birkeland Zentrum muss man Nordåsveien durch das Baugelände fahren bis man einen Parkplatz und Informationsschild nr.52 erreicht.



Ordfører Harald Vestøl har sin faste joggerunde rundt Haugevann



Slågedalen

Slågedalsbrua

Årdalen

Håbesland

Årdalsåsen

Teinefossen

Spele fjell

Rundetjønn

Vanntårn

Nordåsv.
52

Haugevann

Nordåsen





Haugelia

Øvre Birkeland

Espe

Valtjønn

FAKTA

-  4 km
-  1 t
-  Nordåsveien 52
-  Lett skogsterreng. Noe av stien går på skogsbilvei mot Haugelia.