


 **TOPPTUR: 163 moh**

SKAFTÅSEN



MED AVSTIKKER TIL BJØNNEHIET

 Skaftåsen er et fint utsiktspunkt som ligger sør for Birkeland skole.

Løypebeskrivelse:

Start ved Birkeland skole og følg den gamle jernbanelinja utover til Tveide. Ta av til venstre og følg veien opp mot ”det røde huset i skogen” (Toralf Aas). Turstien går inn i skogen bak garasjen og opp på baksiden av Skaftåsen.

Dette er den letteste veien til toppen selv om det blir ganske bratt opp på slutten. På toppen har man flott utsikt over store deler av Birkeland og også over Tveideområdet. Det er satt opp benker slik at man kan slappe av og nyte utsikten. Ned igjen går løypa på vestsiden og ned til jernbanelina. Løypa krysser over lina og ned mot Tveideveien. Før man kommer til bilveien, går stien inn i skogen til høyre. Her inne er et naturskjønt område med høye trær og grønn bunn. Stien går delvis på den gamle Tveideveien og tilbake til Birkeland skole.

Lokalhistorie:

Jernbanelina: Lillesand-Flaksvandsbanen var en smalsporet jernbane som gikk mellom Lillesand og Birkeland – Flaksvand. Stien følger store deler av den gamle lina. Legg spesielt merke til de flotte og store murene og stikkrennene.

Den gamle Tveideveien: Stien følger noe av traseen til den gamle veien til Tveide.

Hvordan komme dit:

Birkeland skole ligger ved Birkeneshallen, sørøst for Birkeland sentrum.

Avstikkersti til Bjønnehiet: Løypa tar av til høyre fra Skaftåsenløypa like under toppen. VÆR FORSKTIG ved kryssing av riksveien.


Det sies at det har bodd bjørn i denne hulen i tidligere tider. Andreas Røstad, tidl. ordfører, er den som ”foreløpig” har skutt den siste bjørnen i området. Det var i Tveideskogen i 1877.



Utsikt fra Skaftåsen





Ved Bjønnehiet i Mofiane

 Skaftåsen is a scenic viewpoint to the south of Birkeland School. The path starts from the school area and follows the old railway to the rural settlement of Tveide. It then turns left towards the ”red house” and continues to the top. Although this is the easiest route the last bit is quite steep. Great view over most of Birkeland and Tveide. Resting bench at top. The path back down goes to the west, crossing the train track to a scenic area with tall trees and green undergrowth. The train went between Lillesand and Lake Flaksvann on a narrow-gauge railway from 1897. Note the masonry and spectacular stone walls

Starting point:

Recommended parking by the sports centre near the schools.

 Skaftåsen ist ein wunderschöner Aussichtspunkt südlich von Birkeland Schule. Der Pfad fängt vom Schulgebiet an und folgt der alten Eisenbahn bis zur ländlichen Siedlung auf Tveide. Dann geht es links zu dem „roten Hause“ und weiter zur Spitze. Obwohl es der einfachste Pfad ist, ist das letzte Stück ganz steil, eine wunderschöne Aussicht über ganz Birkeland und Tveide. Der Pfad zurück geht westlich und kreuzt das Eisenbahngleis. Die Eisenbahn lief zwischen Lillesand und See Flaksvann auf ein schmales Eisenbahngleis von 1897. Merken Sie sich das Mauerwerk und die wunderschönen Steinmauern. Anfangspunkt wird empfohlen am Sportzentrum an den Schulen.



Slik så jernbanelina ut for 100 år siden



Berse

Rennehaven

Piggvoll

Morhommer

Tøane

Valtjønn

Birkeland skole

Røllend

Vassbotn

Gml. Tveidevel

Den gamle jerbanelinja

Skaftåsen

Bjønnehiet

Tveideråsen

Tveide

Gamle Tveide stasjon


Grasham museum


Kvernhus

FAKTA

 5 km

 2 t

 Ved Birkeneshallen

 Løypa går i lett terreng. Litt bratt opp mot selve toppen.